



АДМИНИСТРАЦИЯ
МУНИЦИПАЛЬНОГО ОБРАЗОВАНИЯ ГОРОД СУЗДАЛЬ
ПОСТАНОВЛЕНИЕ

03.07.2018

№ 383

Об утверждении схем и маршрутной сети движения автомобильного пассажирского транспорта общего пользования по маршрутам на территории муниципального образования город Суздаль

В соответствии с пунктом 7 части 1 статьи 14 Федерального закона от 06.10.2003 года № 131-ФЗ «Об общих принципах организации местного самоуправления в Российской Федерации», Федеральным законом от 13.07.2015 года № 220-ФЗ «Об организации регулярных перевозок пассажиров и багажа автомобильным транспортом и городским наземным электрическим транспортом в Российской Федерации и о внесении изменений в отдельные законодательные акты Российской Федерации», пунктом 9 части 1 статьи 37 Устава муниципального образования городское поселение город Суздаль **постановляю:**

1. Утвердить схемы движения автомобильного пассажирского транспорта общего пользования по маршрутам № 1, № 2, № 3, № 4 на территории муниципального образования город Суздаль согласно приложениям № 1 - № 4.

2. Утвердить маршрутную сеть движения автомобильного пассажирского транспорта общего пользования на территории муниципального образования город Суздаль согласно приложениям № 1- № 5.

3. Считать утратившим силу постановление администрации муниципального образования город Суздаль от 07.08.2017 года № 580 «О внесении изменений в постановление администрации муниципального образования город Суздаль от 27.08.2015 года № 354 «Об утверждении схем и маршрутной сети движения автомобильного пассажирского транспорта общего пользования по маршрутам на территории муниципального образования город Суздаль».

4. Настоящее постановление подлежит официальному опубликованию в средствах массовой информации.

Глава администрации города
Суздаля

С.В. Сахаров

СХЕМА МАРШРУТА №1 АТП – ул.Советская (07.07.2018г)

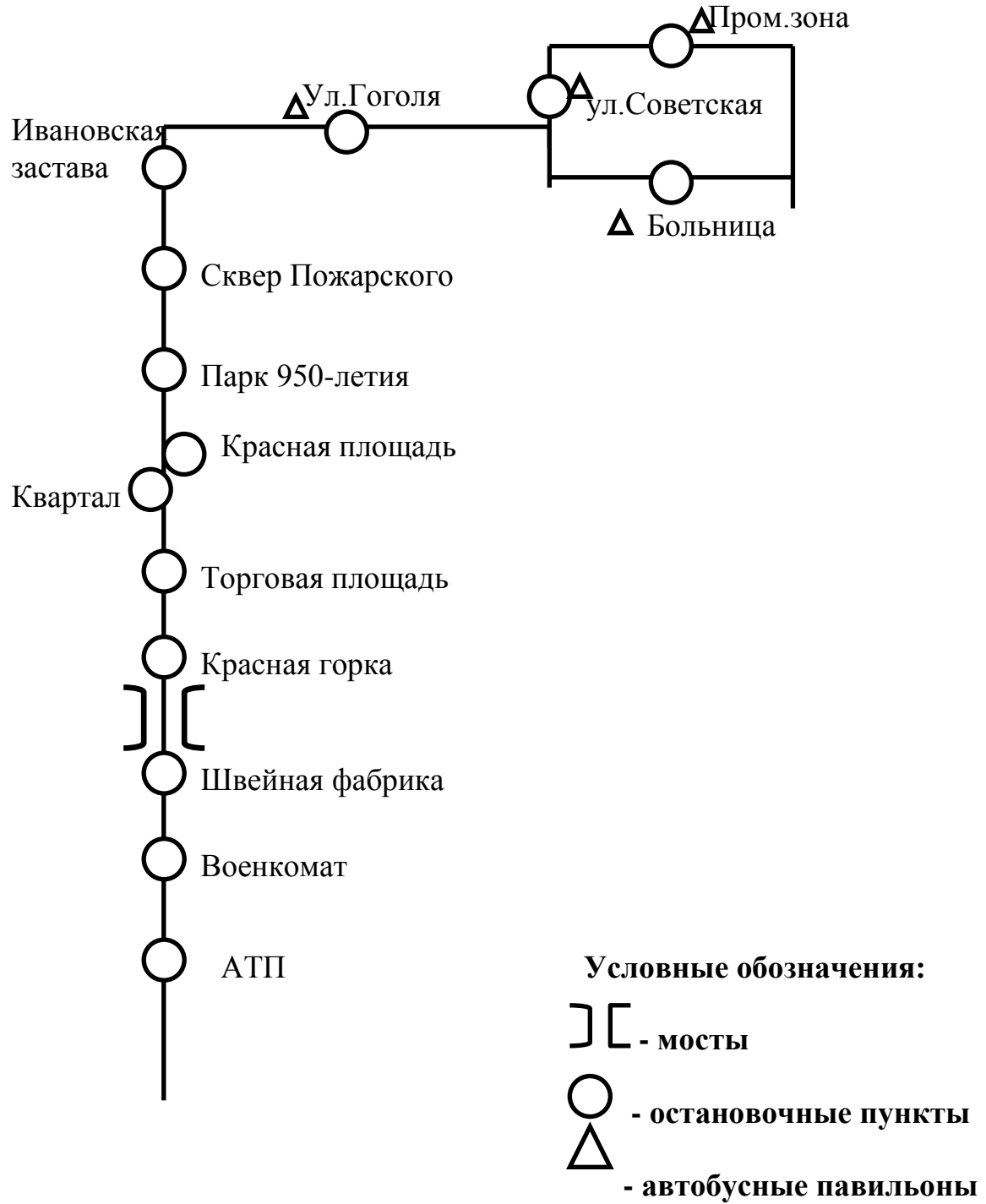
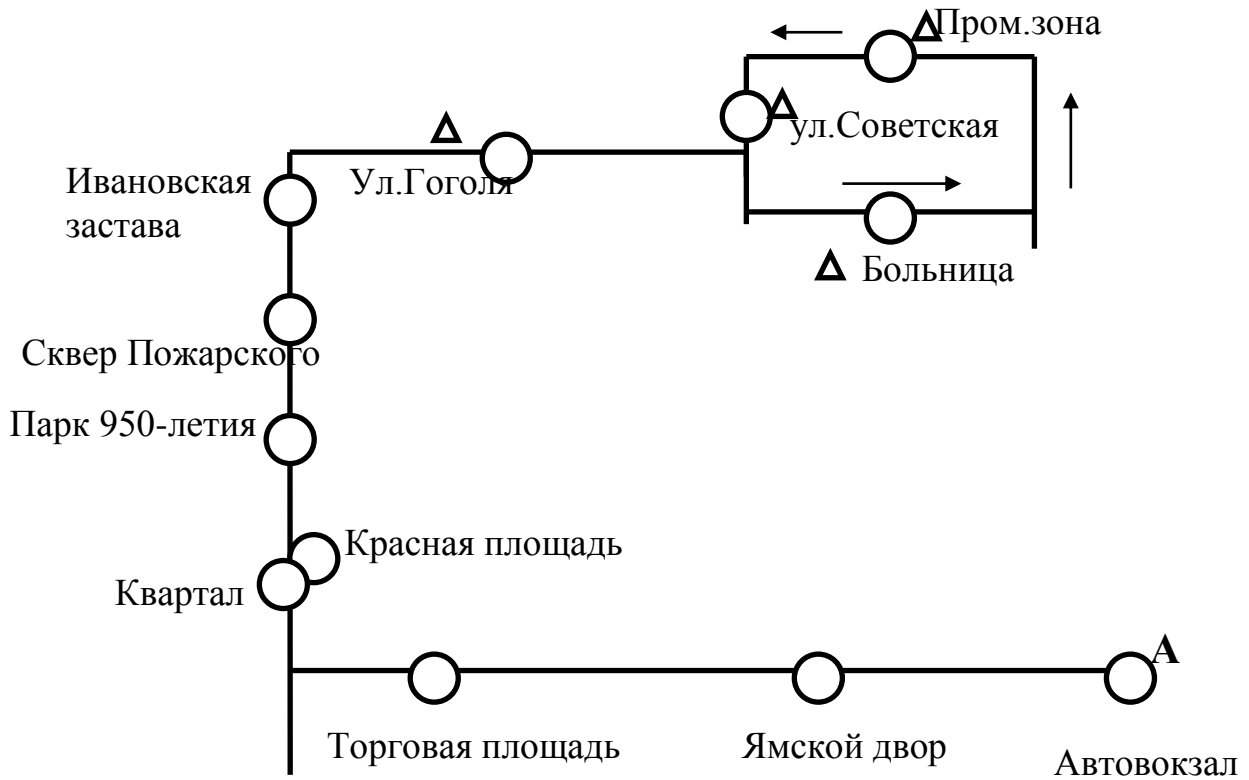


СХЕМА МАРШРУТА №2 Автовокзал – ул. Советская(07.07.2018г)



Условные обозначения:

○ - остановочные пункты

△ - автобусные павильоны

А → - автовокзал

→ - направление движения

СХЕМА МАРШРУТА №3 ул. Михайловская – ул.Коровники (07.07. 2018г)

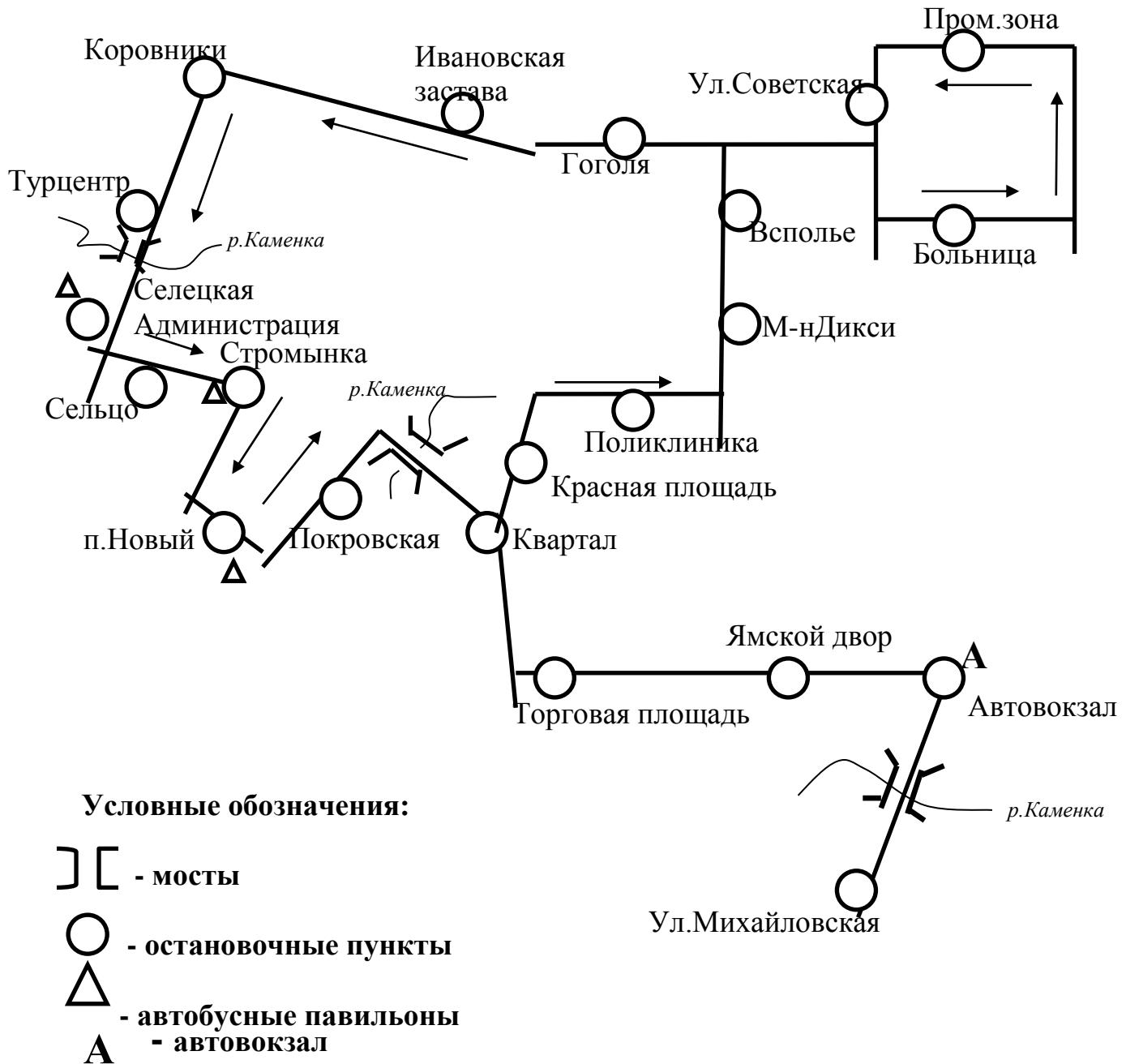


СХЕМА МАРШРУТА

Автовокзал – ул. Коровники

по субботам, воскресеньям и праздничным дням

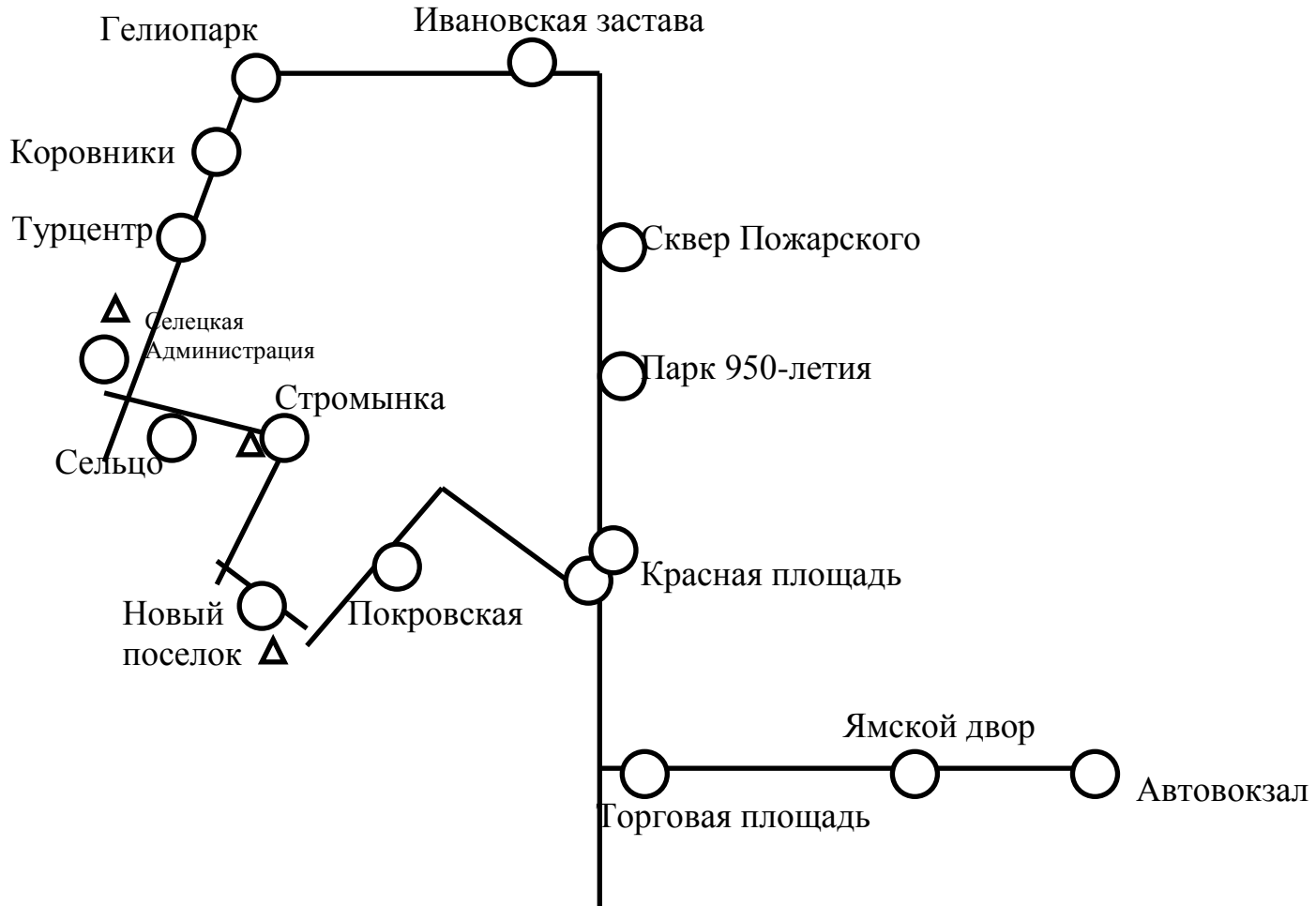
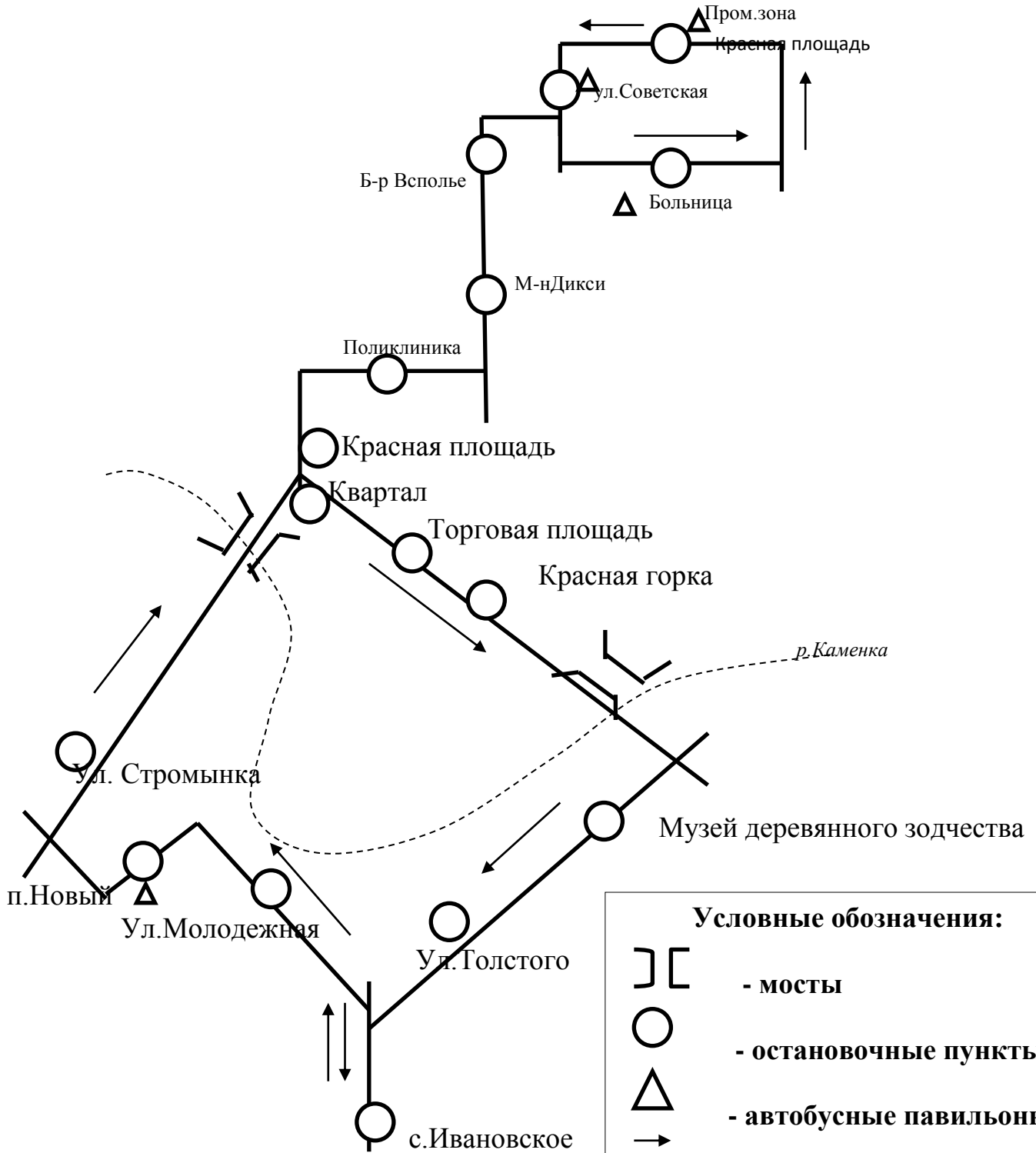


СХЕМА МАРШРУТА №4 ул. Толстого – ул.Советская (07.07.2018г)



Приложение №5
к постановлению администрации
муниципального образования
города Суздаля от 03.07.2018 г. № 383

МАРШРУТНАЯ СЕТЬ
движения автомобильного
пассажирского транспорта общего пользования на территории
муниципального образования город Суздаль (07.07.2018г)

№ п/п	№ регулярного маршрута	Описание маршрута	Количество подвижного состава на маршруте	Класс транспортных средств на маршруте
1.	№ 1 «АТП- ул. Советская»	АТП- Военкомат -Швейная фабрика -Красная горка -Торговая площадь – магазин Квартал -Красная площадь-Парк 950-летия-сквер Пожарского-Ивановская застава - ул. Гоголя – Больница - Промзона - ул. Советская - ул. Гоголя- Ивановская застава - сквер Пожарского-парк 950-летия- Красная площадь- магазин Квартал- Торговая площадь Красная горка-швейная фабрика-военкомат- АТП	1	Автобусы средней и малой вместимости
2.	№ 2 «Автовокзал- ул.Советская»	Автовокзал - Ямской двор -Торговая площадь-Красная площадь - Красная площадь- Парк 950-летия – сквер Пожарского – Ивановская застава –ул Гоголя- Больница- Промзона- ул. Советская- ул.Гоголя- Ивановская застава- сквер Пожарского-парк 950-летия- магазин Квартал – Торговая площадь –ямской двор- Автовокзал	1	Автобусы средней и малой вместимости
3.	№ 3 «ул. Михайловская ул.Коровники» №3 по (субботам, воскресеньям и праздничным дням)	ул. Михайловская –Автовокзал -Ямской двор - Торговая площадь - Красная площадь - Поликлиника- магазин Дикси-Всполье- Больница – Промзона- ул. Советская- ул. Гоголя- ул. Коровники- Турцентр- с.администрация- ул. Стромьинка- п.Новый- ул. Покровская—магазин Квартал – Торговая площадь- Ямской двор- Автовокзал- ул. Михайловская Автовокзал-Ямской двор-Торговая площадь-Красная площадь-Пакр 950 летия-Сквер Пожарского-Ивановская застава- Гелиопарк-Коровники- Турцентр-Селецкая администрация-Стромьинка- Сельцо-п.Новый-Покровская-Красная площадь-Торговая площадь-Ямской двор-Автовокзал	1	Автобусы средней и малой вместимости
4.	№ 4 «ул. Толстого- ул.Советская»	с. Ивановское - ул. Молодежная - п. Новый -ул. Стромьинка - Красная площадь- Поликлиника – магазин Дикси- бульвар Всполье- Больница - Промзона- ул. Советская- бульвар Всполье – магазин Дикси- Поликлиника- магази Квартал- Торговая площадь- музей Деревянного зодчества- ул. Толстого- с. Ивановское	1	Автобусы средней и малой вместимости

